



Légende


- Office de tourisme
Tourist Office
- Plage
Beach
- Musée
Museum
- Gare
Train station
- Géologie
Geology
- Plus Beaux Villages de France
- Villages & Cités de Caractère
- Cité Vauban
- Route Napoléon
- Chemin de fer de Provence
Train

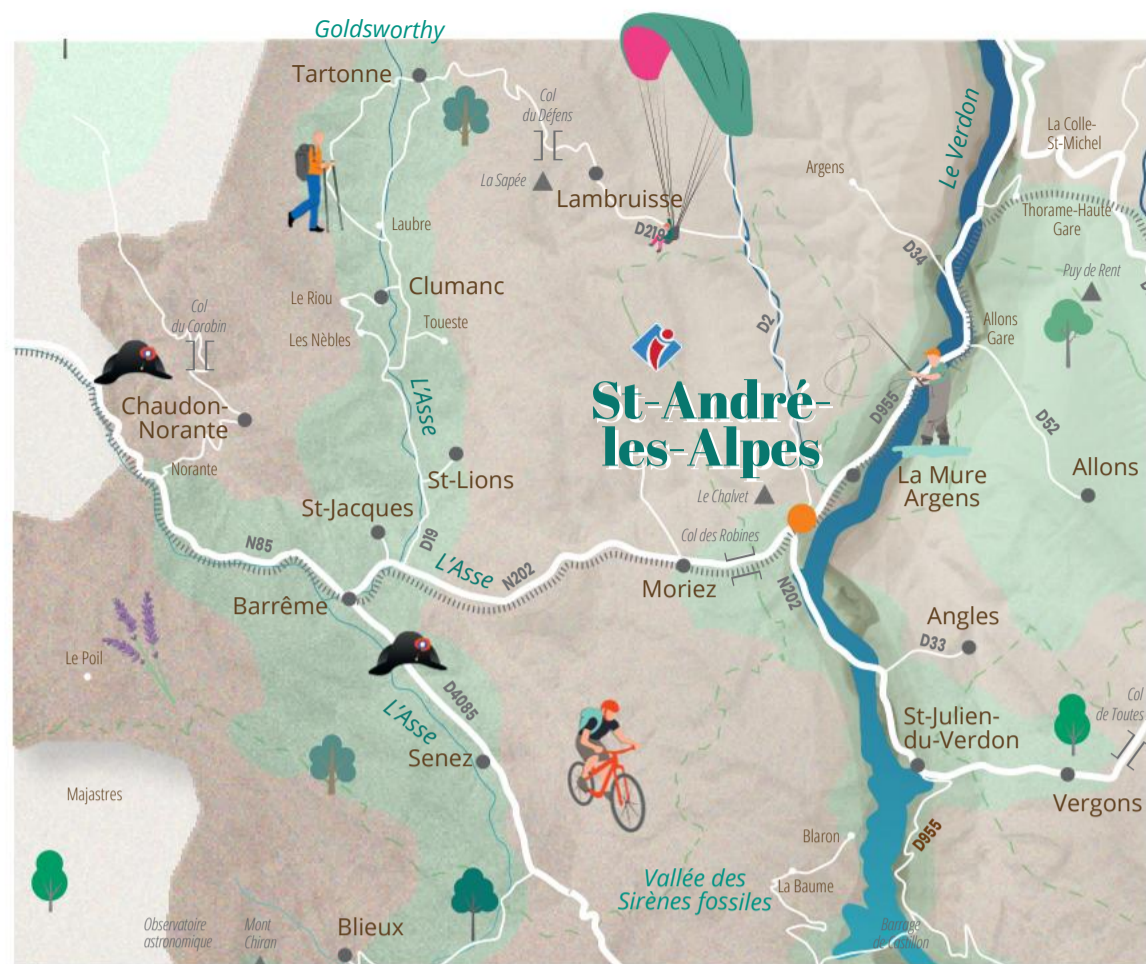
ATTENTION : La route des Crêtes, le col d'Allos, le col des Champs et le col de la Cayolle sont fermés en saison hivernale.



Office de Tourisme Intercommunal
VERDON TOURISME
 04170 SAINT-ANDRÉ-LES-ALPES
 +33 (0)4 84 32 04 04
 www.verdontourisme.com
 contact@verdontourisme.com

Annot +33 (0)4 92 83 23 03	Entrevaux +33 (0)4 22 53 03 59
Colmars-les-Alpes +33 (0)4 92 83 41 92	La-Palud-sur-Verdon +33 (0)4 92 83 76 89





Annot



Entre eaux turquoise et champs de lavande

Entre le lac de Castillon, les forêts et les montagnes, des villages entourés de nature offrent un cadre idéal pour s'évader. Chacun d'eux est un véritable havre de paix, où se conjuguent charme authentique, patrimoine rural et traditions provençales. Pour se rafraîchir, place à la baignade et aux activités nautiques dans les eaux turquoise du lac de Castillon, idéales pour des moments de détente ou d'aventure en pleine nature. Trésor emblématique de la Provence, la lavande, surnom-

mée « l'or bleu », se dévoile au musée de la Distillerie de Barrême. Une immersion sensorielle au cœur des savoir-faire locaux.

BETWEEN TURQUOISE WATERS AND LAVENDER FIELDS
Villages surrounded by nature stretch out between Lake Castillon, forests and mountains, offering an exceptional setting for an escape from everyday life. Each one is a true haven of peace, combining authentic charm, rural heritage and Provençal traditions. Lavender, an iconic treasure of Provence nicknamed 'blue gold', can be discovered at the Barrême Distillery Museum. A sensory immersion into the heart of local know-how.

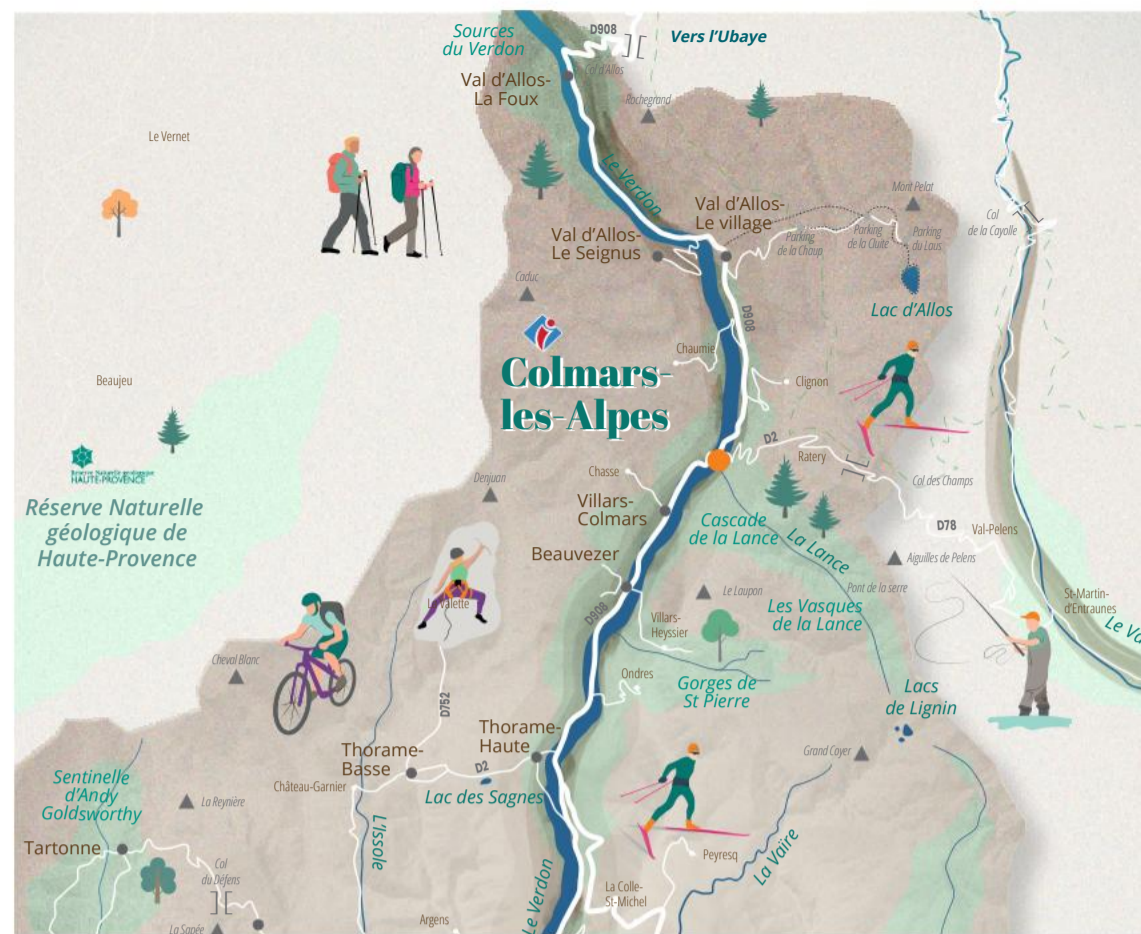


Dans l'écrin des montagnes

Découvrez la vallée du Haut-Verdon et ses charmants villages de montagne, lovés dans des paysages où se mêlent sommets majestueux et forêts de mélèzes. Au cœur du Parc national du Mercantour, le lac d'Allos émerveille par sa beauté exceptionnelle. Plus grand lac naturel d'altitude d'Europe, il invite à la contemplation et à la découverte d'une nature intacte et préservée. Remontez le temps en visitant le village médiéval de Colmars-les-Alpes : ses remparts et ses

deux forts Vauban témoignent d'un riche passé historique. En hiver, les paysages se parent d'un manteau immaculé. Ski alpin au Val d'Allos, ski de fond à Raterly 1700 ou balades à pied et en raquettes à la Colle-Saint-Michel : autant d'expériences pour admirer des panoramas tout aussi somptueux sous la neige.

IN THE HEART OF THE MOUNTAINS
Discover the Haut-Verdon Valley and its charming mountain villages surrounded by landscapes of majestic peaks and larch forests. In the heart of the Mercantour National Park, Lake Allos amazes visitors with its exceptional beauty. The largest natural high-altitude lake in Europe invites you to contemplate and discover unspoiled, preserved nature. Step back in time with a visit to the medieval village of Colmars-les-Alpes: its ramparts and two Vauban forts bear witness to a rich historical past and promise unforgettable memories. In winter, the landscapes are covered in a blanket of snow. Downhill skiing in Val d'Allos, cross-country skiing in Raterly 1700 or walking and snowshoeing in La Colle-Saint-Michel: so many experiences to admire these sumptuous panoramas under the snow.



39 villages et de nombreux hameaux au charme intemporel, certains nichés au pied d'une falaise, d'autres au bord de l'eau, d'autres encore perchés sur un éperon rocheux, constituent notre destination. C'est l'ensemble de ce territoire que distingue le label Pays d'Art et d'Histoire.

A destination with 39 villages and many more hamlets with timeless charm, some nestled at the foot of a cliff, others by the water's edge, and still others perched on a rocky outcrop. It is this territory as a whole that has been awarded the Pays d'Art et d'Histoire label.



Depuis le ciel, chaque sommet révèle un panorama unique : vivez l'expérience du parapente !

Entre pistes enneigées et sentiers immaculés, toutes les glisses sont possibles dans notre paradis blanc.



En falaise ou sur blocs, le terrain de jeu s'offre aux amateurs de sensations et de panoramas grandioses, entre ciel azur et nature préservée.

Sensations fortes et élaboussures garanties, nos rivières vous invitent aux joies des sports d'eau vive.



Voyage naturel des Gorges du Verdon au Teillon

Des Gorges du Verdon au Teillon, découvrez un concentré de paysages spectaculaires et d'aventures en pleine nature. Surnommées le « plus grand canyon d'Europe », les Gorges du Verdon impressionnent par leurs falaises vertigineuses et la diversité des activités proposées. Randonnée, visites de musées et de villages, vélo, canyoning, points de vue à admirer : chacun y trouve son rythme. Pour les randonneurs et les amoureux de grands espaces, le Teillon invite à la décou-

verte d'une nature préservée, entre alpages et forêts. Le lac de Chaudanne, paradis des pêcheurs, est apprécié pour son calme et sa beauté.

NATURE TRIP FROM THE GORGES DU VERDON TO LE TEILLON
From the Gorges du Verdon to the Teillon area, discover spectacular landscapes and thrilling activities in the heart of nature. Known as « Europe's largest canyon », the Gorges du Verdon impress with their vertiginous cliffs and the diversity of activities on offer. Hiking, museum and village visits, cycling, canyoning, breathtaking views: there's something for everyone. For hikers and lovers of the great outdoors, Le Teillon invites you to explore unspoiled nature, between mountain pastures and forests. Lake Chaudanne, a paradise for anglers, is loved for its tranquility and beauty.



Escapade provençale entre falaises et forteresse

Site d'escalade renommé, Annot dévoile ses impressionnants blocs de grès qui surplombent un centre ancien de riche passé. Dans les environs, de charmants villages perchés ou nichés en forêt de châtaigniers offrent un cadre naturel exceptionnel propice à la randonnée et à la découverte. Non loin de là, la citadelle d'Entrevaux, perchée au sommet de son village médiéval fortifié et remanié par Vauban, constitue une étape incontournable. Ses ruelles invitent à la flânerie et à la contemplation des pay-

sages typiques de la Provence. Ces villages de caractère sont facilement accessibles avec la ligne des Chemins de fer de Provence, reliant la Côte d'Azur à Digne-les-Bains, pour un voyage riche en panoramas grandioses.

A PROVENÇAL GETAWAY BETWEEN CLIFFS AND FORTRESSES
A renowned climbing site, Annot reveals its impressive sandstone blocks overlooking an ancient centre with a rich history. In the surrounding area, charming villages perched on hilltops or nestled in chestnut forests offer an exceptional natural setting ideal for hiking and exploring. Not far away, the citadel of Entrevaux, perched atop its medieval fortified village and redesigned by Vauban, is a must-see. Its narrow streets invite you to stroll and contemplate the typical landscapes of Provence. These charming villages are easily accessible via the Chemins de fer de Provence railway line, which connects the Côte d'Azur to Digne-les-Bains, offering a journey rich in magnificent panoramic views.



Entre rivières sinueuses et lacs paisibles, venez tenter votre chance et taquiner le poisson.

Balades tranquilles ou randonnées sportives nos centaines de sentiers offrent l'évasion parfaite pour tous les niveaux.

Les amateurs de deux-roues trouveront leur bonheur, sur nos routes sinueuses et sentiers montagneux, pour des escapades alliant effort et émerveillement.

Un terroir d'exception, où chaque saveur de la nature se déguste pleinement !



Vivez l'histoire autrement, flânez dans nos villages anciens, embarquez pour un voyage en train à vapeur et laissez nos musées vous raconter le passé.